



UNITATEA ADMINISTRATIV TERITORIALĂ COMUNA PREJMER

CONSILIUL LOCAL PREJMER

Strada Mare, nr. 565,
Comuna Prejmer 507165
Județul Brașov, România

Telefon: 0268 / 362 003
Fax: 0268 / 362 363
Email: primaria.prejmer@yahoo.com
contact@primariaprejmer.ro
www.primariaprejmer.ro

HOTĂRÂREA NR..... Din 27.01.2021

Obiect: privind alipirea suprafeței de 147 mp din top nr. 485/2, CF 108557 Prejmer cu suprafața de 486 mp din top nr. 506, CF 103544 Prejmer, (piață agroalimentară Prejmer), proprietatea comunei Prejmer.

Consiliul Local al comunei Prejmer întrunit azi 27.01.2022 în ședință ordinară,

Văzând referatul nr. 1247/18.01.2022 privind inițierea unui proiect de hotărâre privind alipirea suprafeței de 147 mp din top nr.485/2,CF nr.108557 Prejmer cu suprafața de 486 mp din top nr.506, CF 103544 Prejmer, (piață agroalimentară Prejmer), proprietatea comunei Prejmer, raportul întocmit de compartimentul din cadrul aparatului de specialitate al primarului nr.1417/21.01.2022, avizele nr.1623/26.01.2022 și nr.1625/26.01.2022 ale comisiilor de specialitate a consiliului local Prejmer, proiectul de hotărâre inițiat de primar, dezbaterile în plenul ședinței,

Ținând cont de lucrarea de identificare, măsurare, actualizare și primă înscriere în Cartea Funciară precum și de Planul de Amplasament și Delimitare a suprafețelor de teren întocmite de către SC Oldo Survey SRL, reprezentată de ing.Tudor Ioan Mugurel

Având în vedere prevederile Legii nr. 7/1996 a cadastrului și publicității imobiliare coroborat cu prevederile art. 79 pct.4 și 5 din Ordinul ANCPI nr.700/2014 privind aprobarea Regulamentului de avizare, recepție și înscriere în evidențele de cadastru și carte funciara,

În temeiul art. 129 și art. 136 din O.U.G nr. 57/2019 privind Codul administrativ;

H O T Ă R Ă Ș T E

Art. 1. Se aprobă alipirea imobilelor terenuri situate în Comuna Prejmer, respectiv **alipirea suprafeței de 147 mp din top nr. 485/2, CF 108557 Prejmer cu suprafața de 486 mp din top nr.506, CF 103544 Prejmer (piață agroalimentară Prejmer), proprietatea comunei Prejmer, suprafața totală rezultată fiind de 633 mp** astfel:






Lotul nr. I –identificat CF 108557 Prejmer, cu nr.top nr.485/2, în suprafață de 147 mp
Lotul nr. II – identificat în CF 103544 Prejmer, nr.top.506, în suprafață de 486 mp

Art. 2 Primarul Comunei Prejmer va duce la îndeplinire prevederile prezentei hotarari.

Președinte de ședință,
Liviu Traian Șandru



Avizat Secretar General,
Bianca Bălășcău

Nr. Crt.	OPERAȚIUNI EFECTUATE	DATA ZZ/LL/AN	Semnătura persoanei responsabile să efectueze procedura
0.	1	2	3
1.	Adoptarea hotărârii	27/01/2022	
2.	Comunicarea către Primarul comunei	3/02/2022	
3.	Comunicarea către Prefectul județului	30/01/2022	
4.	Aducerea la cunoștință publică	3/02/2022	
5.	Comunicarea, numai în cazul celei cu caracter individual/...../2022	
6.	Hotărârea devine obligatorie sau produce efecte juridice, după caz	27/01/2022	

Număr consilieri în funcție- 15

Număr consilieri prezenți la ședință -15

Hotărârea a fost adoptată : unanimitate de voturi

Difuzare: 1- Colectie, 2-Instituția Prefectului, 3- Dosar A.4/2022, 4-Primar, 5 – Compartiment juridic, 6. Compartiment urbanism, 7. O.C.P.I Brasov,