



## UNITATEA ADMINISTRATIV TERITORIALĂ COMUNA PREJMER

## CONSILIUL LOCAL PREJMER

Strada Mare, nr. 565,  
Comuna Prejmer 507165  
Județul Brașov, România

Telefon: 0268 / 362 003  
Fax: 0268 / 362 363  
Email: contact@primariaprejmer.ro  
www.primariaprejmer.ro

## HOTĂRÂREA NR. 49

Din 28.03.2024

**OBIECT: privind acceptarea declarației de renunțare asupra cotei de 687600/1069200 din imobilul teren înscris în C.F. 108581 a localității Prejmer, identificat sub nr. cadastral 108581, în suprafață de 297 mp., având categoria de folosință arabil cu destinația „drum de acces”**

Consiliul Local al comunei Prejmer, întrunit astăzi, data de 28.03.2024, în ședință ordinară,

Văzând referatul nr. 13369/2024 privind inițierea unui proiect de hotărâre pentru acceptarea declarației de renunțare a cotei de 687600/1069200 din imobilul teren înscris în C.F. 108581 a localității Prejmer, identificat sub nr. cadastral 108581, în suprafață de 297 mp., având categoria de folosință arabil cu destinația „drum de acces”, raportul nr. 13370/2024 întocmit de către compartimentul din cadrul aparatului de specialitate al primarului, avizul comisiei de specialitate a Consiliului local nr. 13766/2024, Proiectul de hotărâre nr. 26/2024, dezbaterile din plenum ședinței,

Având în vedere solicitarea formulată de către numiții Postolachi Constantin – Bogdan și Postolachi Mara înregistrată sub nr. 15314 din 19.04.2022 și declarația de renunțare la dreptul de proprietate autentificată de către Societatea Profesională Notarială “CRISTOLOVEAN” sub numărul 592 din 01.04.2022,

Ținând cont de prevederile art. 291, alin. (3), lit. a, din O.U.G nr. 57/2019 privind Codul administrativ coroborat cu prevederile art.562 alin.2 și art.889 alin.1 din Codul civil

În temeiul art. 129 și art. 136 din O.U.G nr. 57/2019 privind Codul administrativ;


## HOTĂRĂȘTE

**Art. 1.** Se aprobă acceptarea declarației de renunțare asupra cotei de 687600/1069200 din imobilul teren înscris în C.F. 108581 a localității Prejmer, identificat sub nr. cadastral 108581, în suprafață de 297 mp., având categoria de folosință arabil cu destinația „drum de acces”, proprietatea numiților Postolachi Constantin – Bogdan și Postolachi Mara.

**Art. 2.** Primarul comunei Prejmer va asigura aducerea la îndeplinire a prezentei hotărâri.

**Președinte de ședință,**






Sorin Tomi



**Avizat Secretar General,**

Bianca Bălășcău



Nr. Crt.	Operațiuni efectuate	Data ZZ/LL/AN	Semnătura persoanei responsabile să efectueze procedura
0.	1	2	3
1.	Adoptarea hotărârii	28/03/2024	
2.	Comunicarea către Primarul comunei	04/04/2024	
3.	Comunicarea către Prefectul județului	04/04/2024	
4.	Aducerea la cunoștință publică	04/04/2024	
5.	Comunicarea, numai în cazul celei cu caracter individual	...../...../2024	
6.	Hotărârea devine obligatorie sau produce efecte juridice, după caz	28/03/2024	

Număr consilieri în funcție - 15

Număr consilieri prezenți la ședință - 14

Hotărârea a fost adoptată: cu unanimitate.

Difuzare: ① Colecție, 2. Instituția Prefectului Bv, 3. Primar, 4. Dosar A4/2024, 5. Dosar patrimoniu, 6. OCPI Brașov, 7. Postolachi Constantin – Bogdan și Postolachi Mara.