



## UNITATEA ADMINISTRATIV TERITORIALĂ COMUNA PREJMER

## CONSILIUL LOCAL PREJMER

Strada Mare, nr. 565,  
Comuna Prejmer 507165  
Județul Brașov, România

Telefon: 0268 / 362 003  
Fax: 0268 / 362 363  
Email: contact@primariaprejmer.ro  
www.primariaprejmer.ro

## HOTĂRÂREA NR. 63

Din 25.04.2024

**OBIECT: privind atestarea apartenenței la domeniul public al Comunei Prejmer, Județul Brașov, a unui drum vicinal (de exploatare) situat în extravilanul satului Prejmer, comuna Prejmer, județul Brașov, identificat în Tarla 91 parcela DE 2624/3 în suprafață de 4411 mp**

Consiliul Local al comunei Prejmer, întrunit astăzi, data de 25.04.2024, în ședință ordinară,

Văzând referatul nr. 14995/2024 privind inițierea unui proiect de hotărâre pentru atestarea apartenenței la domeniul public al Comunei Prejmer, Județul Brașov, a unui drum vicinal (de exploatare) situat în extravilanul satului Prejmer, comuna Prejmer, județul Brașov, identificat în Tarla 91 parcela DE 2624/3 în suprafață de 4411 mp, raportul întocmit de compartimentul din cadrul aparatului de specialitate al primarului nr. 14996/2024, avizele nr. 15620/2024 și nr. 15621/2024 ale comisiilor de specialitate ale Consiliului Local, Proiectul de hotărâre nr. 41/2024, dezbaterile în plenul ședinței,

Având în vedere realizarea de către P.F.A. Ovidiu Marian Moșoiu, autorizată A.N.C.P.I conform certificat seria RO-BV-F nr. 0167, a documentației cadastrale de primă înscriere pentru imobilul drum vicinal identificat în Tarlaua 91 parcela DE 2624/3, situat în extravilanul satului Prejmer, comuna Prejmer, în vederea recepționării acesteia de către OCPI Brașov și înființare carte funciară,

În conformitate cu prevederile art. 67 și art. 72 din Regulamentul de recepție și înscriere în evidențele de cadastru și carte funciară, aprobat prin Ordinul ANCPI nr. 600/2023, precum cu cele ale art. 129, alin. (2), lit. c), alin. (7), lit. m), art. 286, alin. (4) din O.U.G. nr. 57/2019 *privind Codul administrativ*, cu modificările și completările ulterioare,

În temeiul art. 129 și art. 136 din O.U.G nr. 57/2019 privind Codul administrativ:

## HOTĂRĂȘTE


**Art. 1.** Se atestă apartenența la domeniul public al Comunei Prejmer, Județul Brașov, a drumului vicinal (de exploatare) situat în extravilanul satului Prejmer, comuna Prejmer, județul Brașov, identificat în Tarla 91 parcela DE 2624/3 în suprafață de 4411 mp.

**Art. 2.** Se aprobă documentația cadastrală de primă înscriere pentru imobilul drum vicinal identificat în Tarlăua 91 parcela DE 2624/3, situat în extravilanul satului Prejmer, comuna Prejmer, județul Brașov, întocmită de către P.F.A. Ovidiu Marian Moșoiu, autorizată A.N.C.P.I conform certificat seria RO-BV-F nr. 0167.

**Art. 3.** Primarul Comunei Prejmer va asigura ducerea la îndeplinire a prezentei hotărâri.

**Președinte de ședință,**



Sorin Tomi



**Avizat Secretar General,**

Bianca Bălășcău



Nr. Crt.	Operațiuni efectuate	Data ZZ/LL/AN	Semnătura persoanei responsabile să efectueze procedura
0.	1	2	3
1.	Adoptarea hotărârii	25/04/2024	
2.	Comunicarea către Primarul comunei	30/04/2024	
3.	Comunicarea către Prefectul județului	30/04/2024	
4.	Aducerea la cunoștință publică	30/04/2024	
5.	Comunicarea, numai în cazul celei cu caracter individual	...../...../2024	
6.	Hotărârea devine obligatorie sau produce efecte juridice, după caz	25/04/2024	

Număr consilieri în funcție - 15

Număr consilieri prezenți la ședință - 14

Hotărârea a fost adoptată: cu unanimitate.

Difuzare: ①. Colecție, 2. Instituția Prefectului Bv, 3. Primar, 4. Dosar A4/2024, 5. OCPI – BCPI Brașov., 6. Dosar patrimoniu, 7. Compartiment agricol; 8. Comisia de inventariere (președinte Alexandra Comșa).